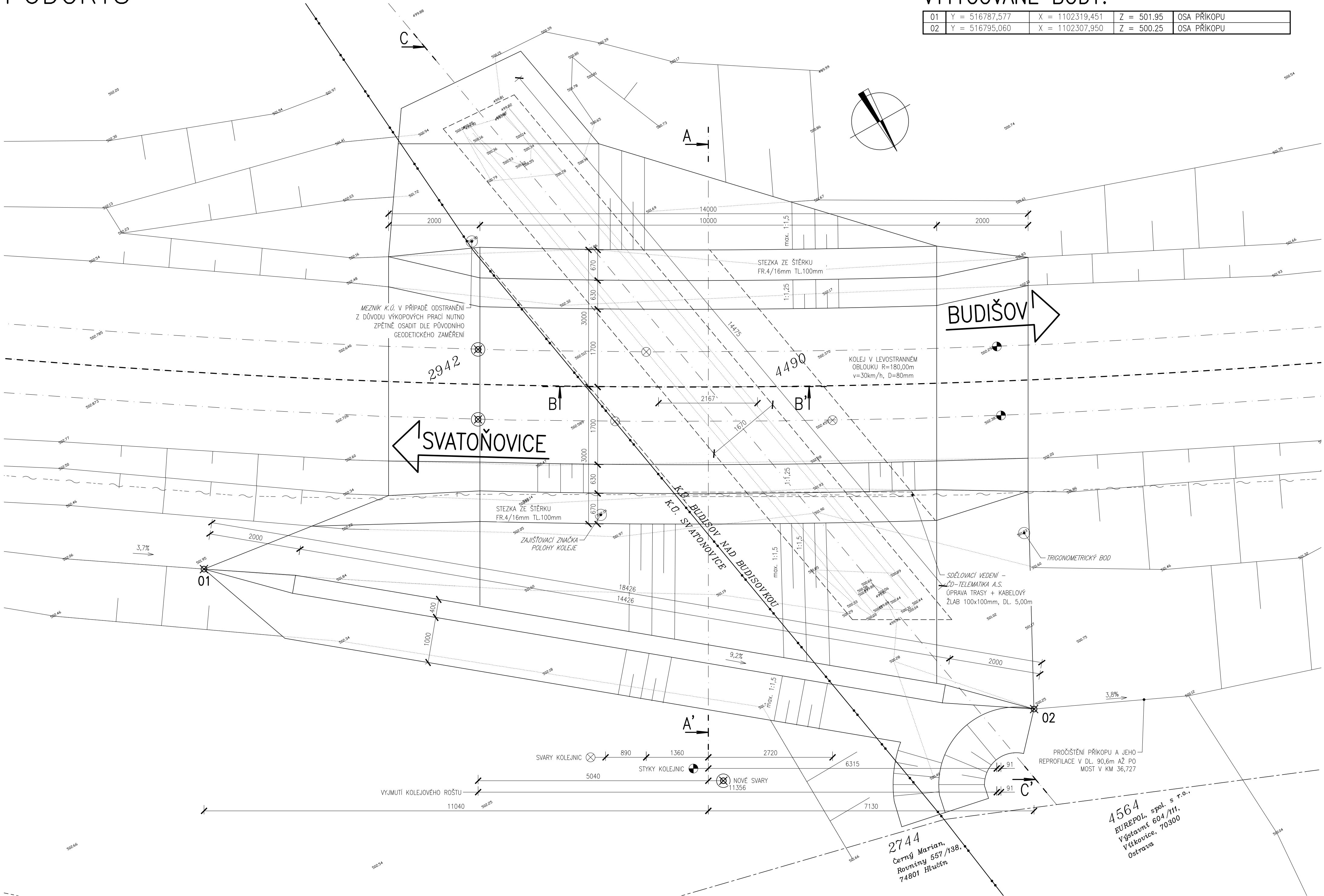


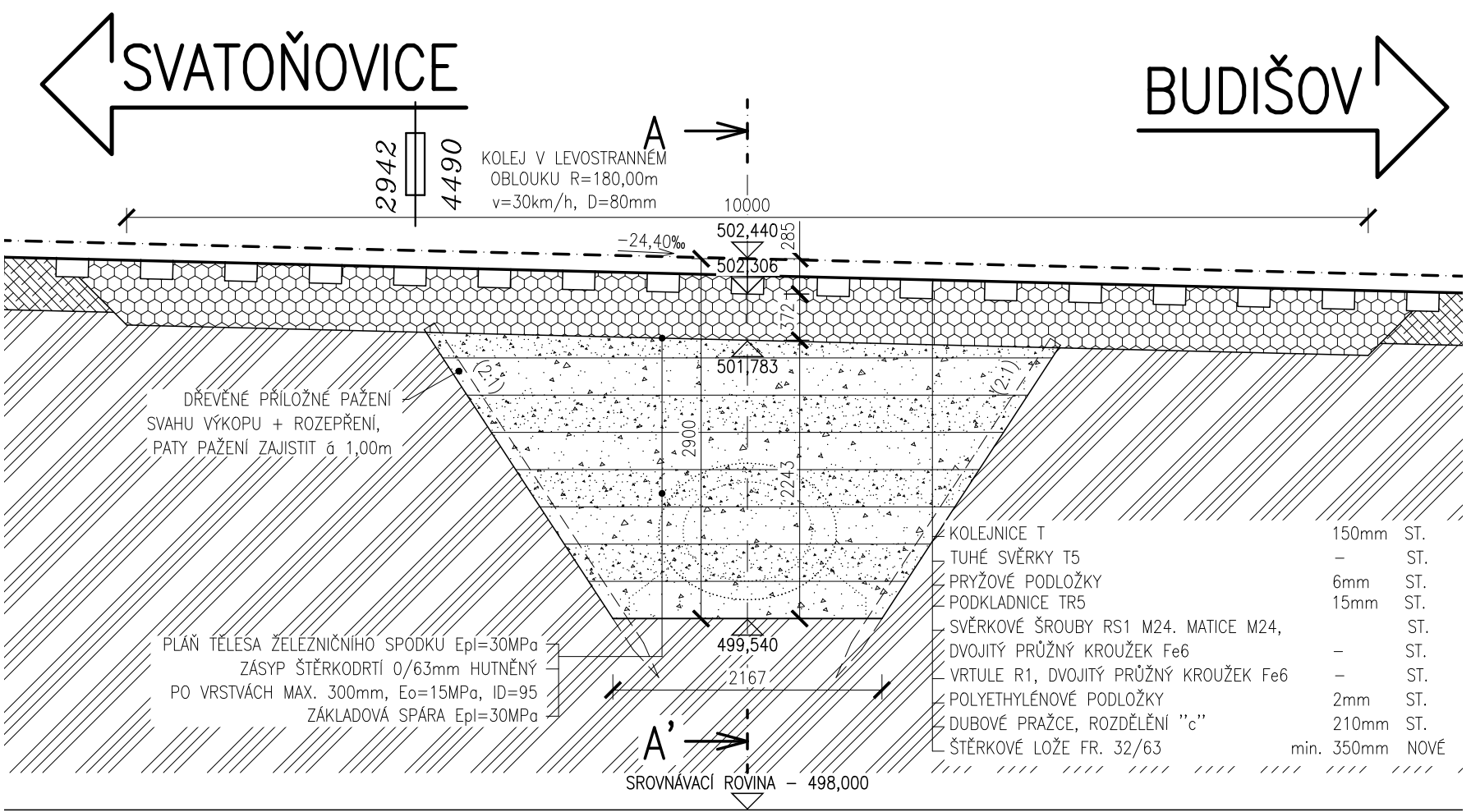
NS – PŘEHLEDNÉ VÝKRESY M 1:50
PŮDORYS



VYTYČOVANÉ BODY:

| | | | | |
|----|----------------|-----------------|------------|-------------|
| 01 | Y = 516787,577 | X = 1102319,451 | Z = 501.95 | OSA PŘÍKOPU |
| 02 | Y = 516795,060 | X = 1102307,950 | Z = 500.25 | OSA PŘÍKOPU |

PODÉLNÝ ŘEZ B–B'



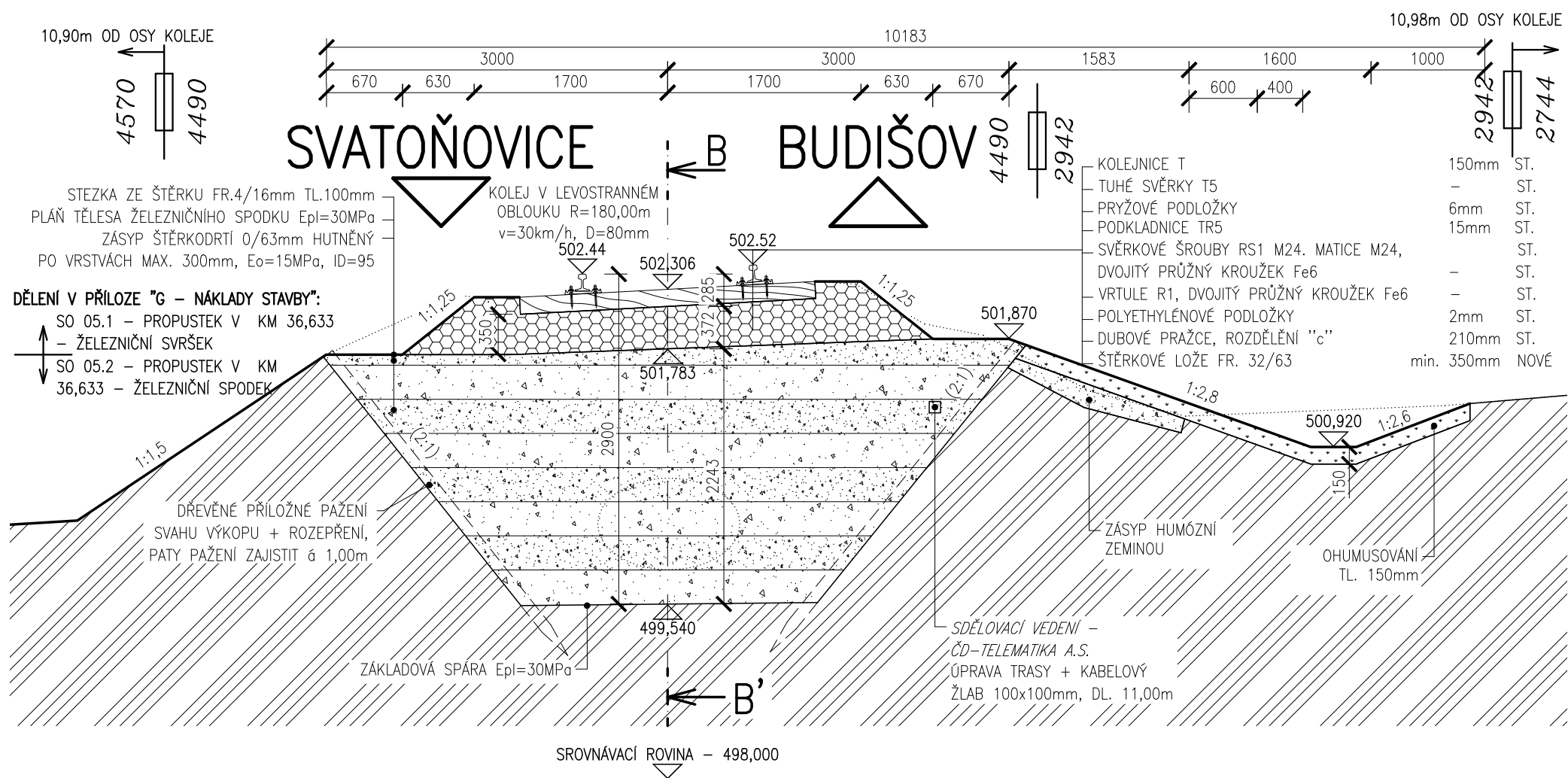
POZNÁMKY:

- 1 TVAR STÁVAJÍCÍ PŮVODNÍ KONSTRUKCE JE ODVOZEN Z GEODETICKÉHO ZAMĚŘENÍ
- 2 V RAMCI ZPŘEHLEDNĚNÍ NEJSOU NA VÝKRESE ZOBRAZENY A ZAKÓTOVÁNY NĚKTERÉ VIDITELNÉ HRANY
- 3 PŘI STAVEBNÍ ÚPRAVĚ PROPUSTKU NUTNO RESPEKTOVAT PODZEMNÍ A NADZEMNÍ INŽENÝRSKÉ SÍTĚ, PŘED ZAHÁJENÍM STAVEBNÍCH PRACÍ BUDOU JEDNOTLIVÉ PODZEMNÍ SÍTĚ VYTYČENY SVÝMI SPRÁVCI
- 4 PŘED ZAHÁJENÍM STAVBY JE NUTNÉ VYTYČENÍ HRANIC OKOLNÍCH POZEMKŮ SOUSEDÍCÍCH SE STAVBOU
- 5 VEDENÍ INŽENÝRSKÝCH SÍTÍ BUDE OCHRÁNĚNO PO DOBU VÝSTAVBY PROTI KRÁDEŽI VLOŽENÍM DO CHRÁNÍČKŮ

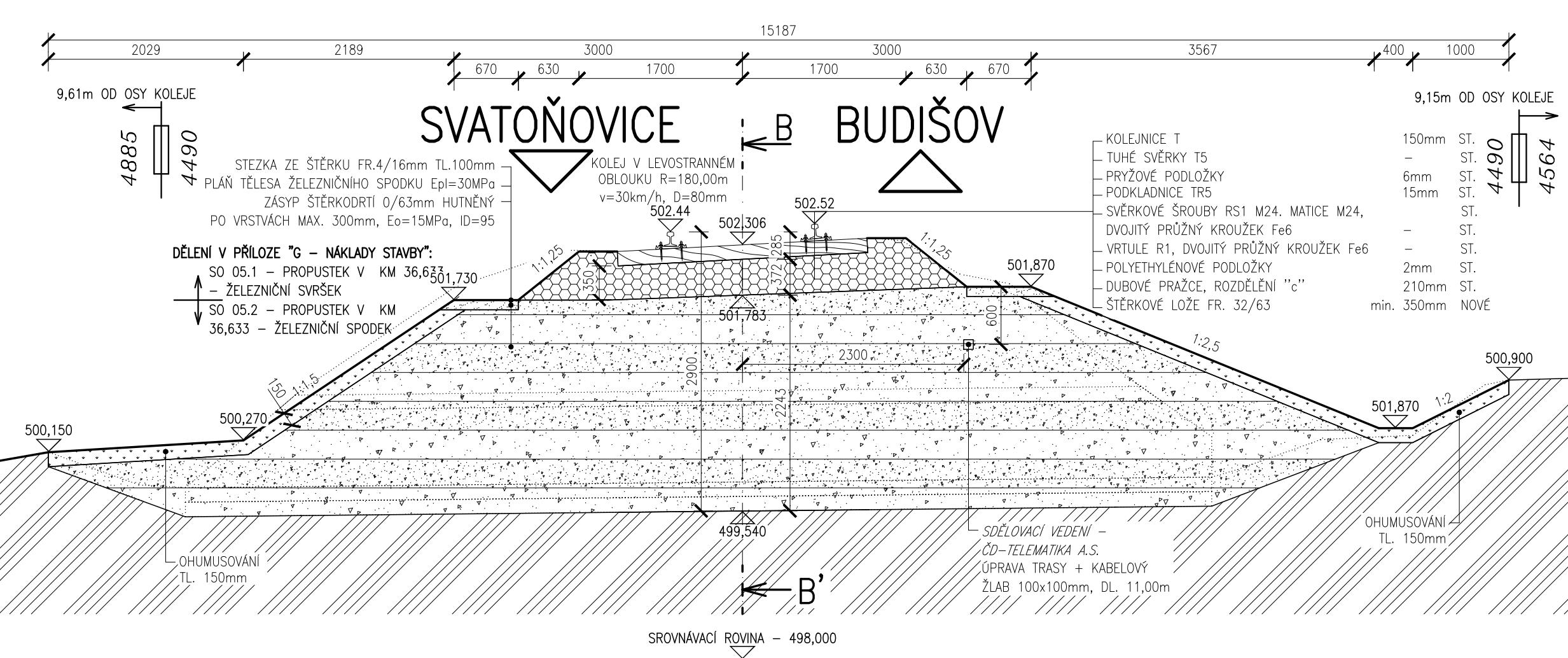
LEGENDA KATASTRU:

- 2978/15 PARCELNÍ ČÍSLO KN
- HRANICE POZEMKU KN
- HRANICE KATASTRÁLNÍHO ÚZEMÍ

PŘÍČNÝ ŘEZ A–A'



PŘÍČNÝ ŘEZ C–C'



TÚ: 1961 - SUCHDOL NAD ODROU - BUDIŠOV NAD BUDIŠOVKOU
DÚ: 12 - dD3 SVATOŇOVICE - dD3 BUDIŠOV NAD BUDIŠOVKOU
VÝŠKOVÝ SYSTÉM: BALT PO VYROVNÁNÍ
SOUDRADNICOVÝ SYSTÉM: S-JTSK

| OZNÁČENÍ | POPIS ZMĚNY | DATUM | PODPIS |
|--------------------------------------------------------------------------------|--------------------------------------------------------|------------------|-------------------|
| | | | |
| | | | |
| HIP | ZODP. PROJEKTANT | VYPRACOVAL | KONTROLOVAL |
| ING. TOMÁŠ GROSS | ING. MARTIN VAŠÁK | ING. TOMÁŠ GROSS | ING. MARTIN VAŠÁK |
| OBEDNATEL: SPRÁVA ŽELEZNIC, S.O. DLÁŽEŽNÁ 1003/7, 110 00 PRAHA 1 | | | |
| KRAJ: MORAVSKOSLEZSKÝ ORP: VÍTKOV KATASTR: SVATOŇOVICE, BUDIŠOV NAD BUDIŠOVKOU | | | |
| STAVBA: | PROPUSTKY V KM 35,061; 35,532; 35,891; 36,338 A 36,633 | | |
| ČÁST: | TRATI SUCHDOL N/O - BUDIŠOV N/B | | |
| | SO 05 - PROPUSTEK V KM 36,633 | | |
| PŘÍLOHA: | NOVÝ STAV - PŘEHLEDNÉ VÝKRESY | | |
| | FORMÁT | 8x44 | |
| | DATUM | LISTOPAD 2021 | |
| | STUPEŇ | P | |
| | ČÍSLO ZAK. | 2021713 | |
| | MĚŘÍTKO | 1:50 | |
| | ČÍSLO PŘÍLOHY: | ČÍSLO PÁRE: | |
| | E.1.4.5.03 | | |

Dokumentaci lze účinně použít pouze za předpokladu existence a aktuálnosti všech výkresů, které jsou součástí této dokumentace. V případě změny nebo doplnění dokumentace je třeba upravit i tento výkres. V případě změny nebo doplnění dokumentace je třeba upravit i tento výkres.